
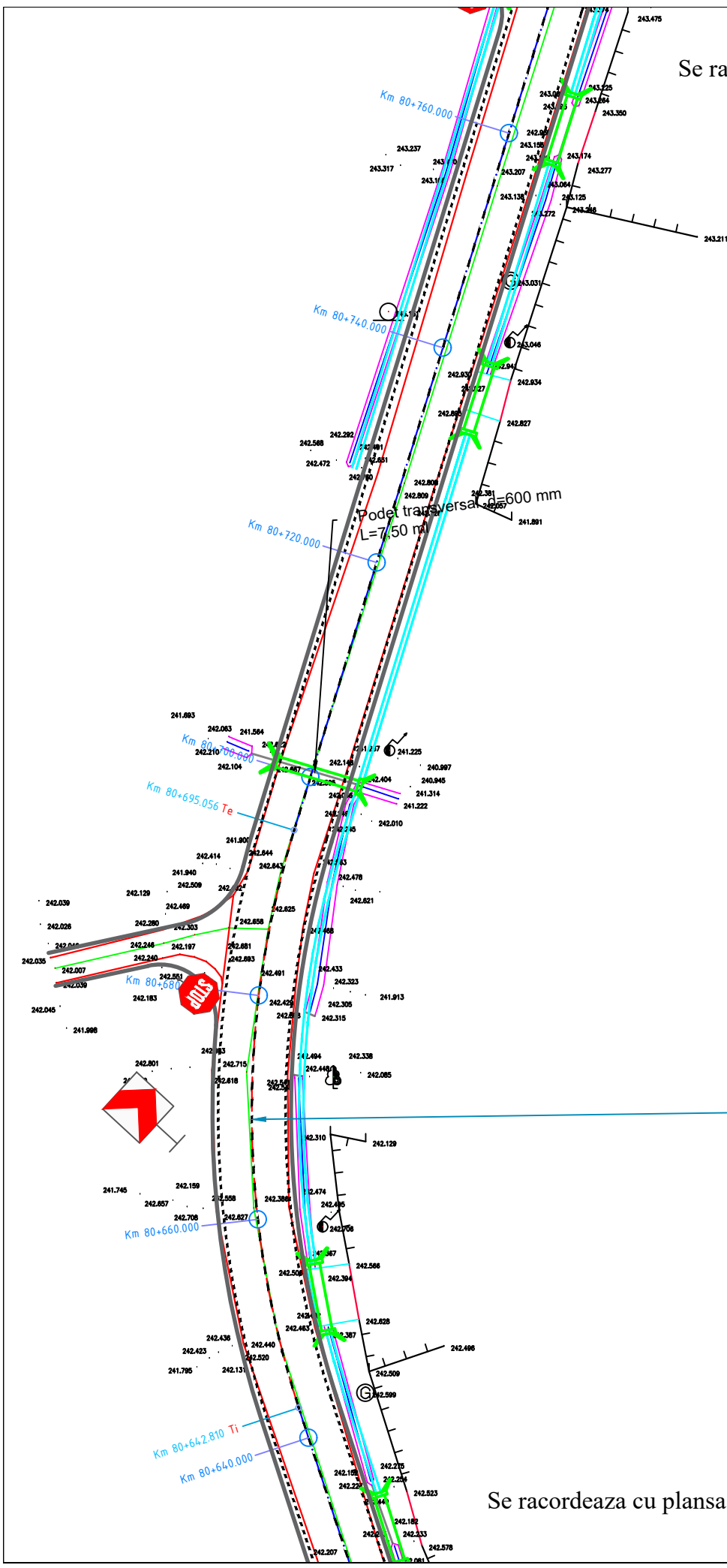


Se racordeaza cu plansa D.2.20



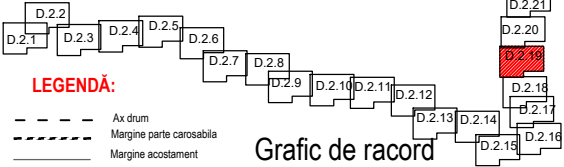
# D.2.19



R=85.00 m  
L=52.25 m  
Ti=Km 80+642.810  
Te=Km 80+695.056  
U=35°13'03"  
CURBA  
Ti  
Te

**LEGENDĂ TOPOGRAFICA:**

----	gărd
---	acces
---	limita construcții
---	margină drum
---	ax drum
---	stălp electricitate din beton
---	cota teren
---	canalizare/apă
---	limita cadastrală
---	trotuar
---	platformă beton
---	contor electric
---	semn circulație/indicator
---	anore
---	pluvială
---	stălp lemn
---	hidrant
---	număr cadastral
---	gaz
---	lampadar
---	scări
---	construcție intabulată
---	sant
---	rigola carosabilă
---	podet






**LEGENDĂ:**

---	Ax drum
---	Margină parte carosabilă
---	Margină acostament
---	Indicator rutier
---	Podet tubular
---	Sant betonat

Grafic de racord

Se racordeaza cu plansa D.2.18

Verificator / Expert	Nume	Semnătura	Cerința	Referat / Expertiză nr. / Data	
Proiectant: <b>S.C. INTERCAD PROIECT S.R.L.</b> Str. Basarabi, Nr. 5, Iași; e-mail: office@intercadproiect.ro; tel: 0732.672.722; CUI: 42645436				BENEFICIAR: R.A.J.D ARGES	Proiect nr.: 151/2021
				TITLU PROIECT: „Modernizare DJ 703B Moraresti (DN7-km 148+980) -Salistea- Vedea -Lim. Jud. Olt (km 34+714)- Jim. Jud. Olt (km 41+164)-Marghia- Padureti- Costesti-Serbanesti- Silistea - Cateasca - Leordeni (DN7- km 91+230), km 77+826-83+126, L= 5,3 km, Comuna Cateasca, Judetul Arges”	
Specificație	Nume	Semnătura	Scara: 1:500	Amplasament: DJ 703B, km 77+826 - km 83+126	Faza: D.A.L.I
ȘEF PROIECT	Ing. Ovidiu Ursanu				
PROIECTAT	Ing. Santu Horea		12/2021	TITLUL PLANȘEI: Plan de situatie DJ 703B	Plansa.nr.: D.2.19
DESENAT	Ing. Santu Horea				